
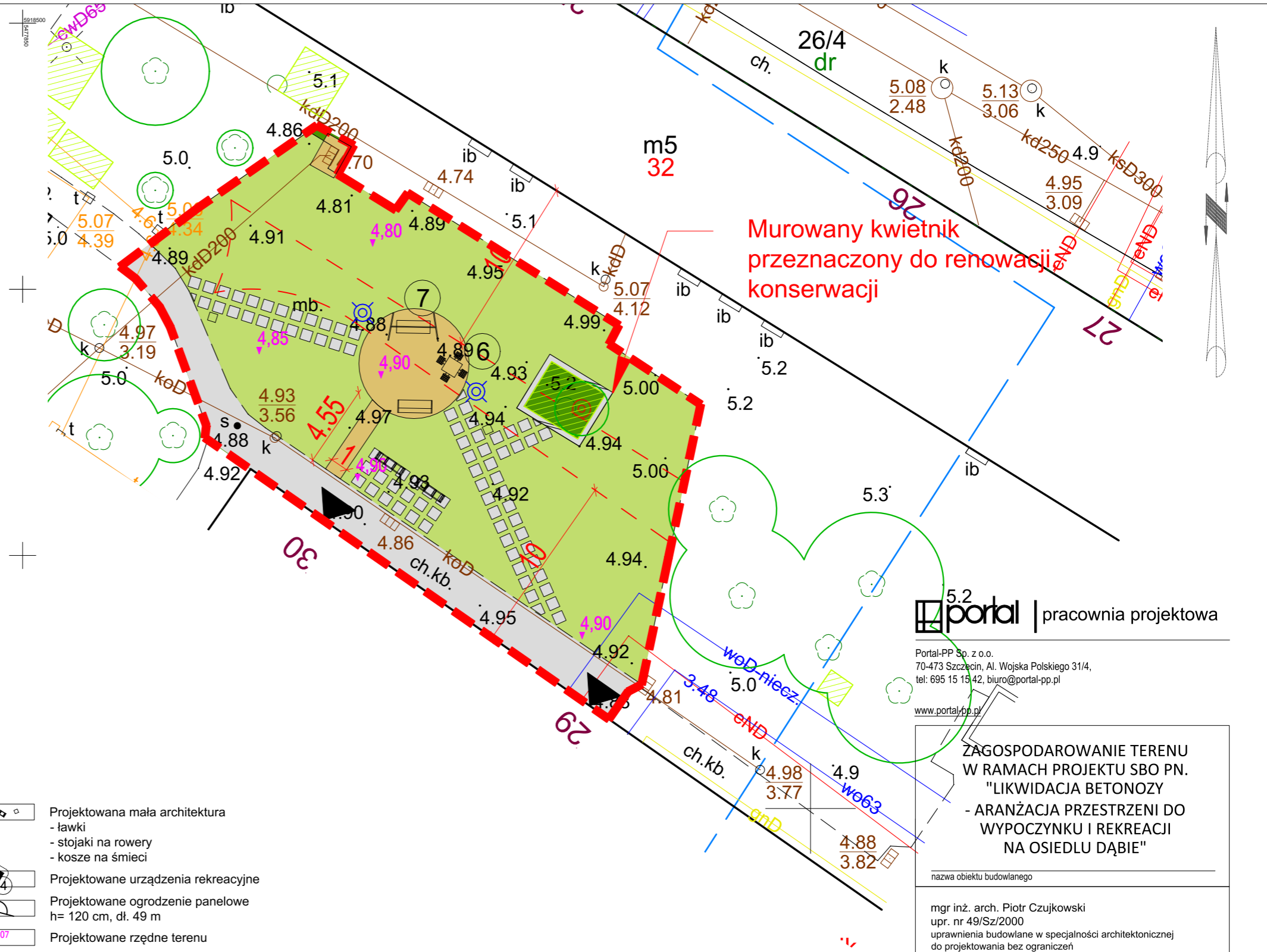


METRYKA INFORMACYJNEJ KOPII MAPY DO CEŁÓW PROJEKTOWYCH											
<b>OBIĘKT:</b> ul. Gierczak - Otwocka - Ustki Jednostka ewidencyjna: 326201_1 M. Szczecin Obręb ewidencyjny: 326201_1.4035 - Dąbie 35, dz. 26/5, 34/2.	<b>WYKONAWCA:</b>  <b>PRZEMGEO</b> Przemysław Wołnik ul. Wronia 10A/3, 71 - 221 Szczecin NIP 594-128-99-94, REGON 387844530 Mobil: 0048 602 330 885, e-mail: przemgeo@interia.pl										
<b>SKALA:</b> 1:500 Układ współrzędnych: państwowy 2000/15 Poziom odniesienia wysokości: PL-EVRF2007-NH	Wykonano metodą: a) rastrowo b) wektorowo Nazwa pliku: ..... Wielkość pliku: ..... dnia .....										
<b>Kierownik roboty:</b> (Tomasz Zieliński) Nr upr. Zaw. 16874	Wykonano w ramach roboty geodezyjnej: ID: MODGIK.354.2397.2025 Zgłoszonej w MODGIK w Szczecinie										
Mapę do celów projektowych sporządzono przy wykorzystaniu: 1. Cyfrowej mapy zasadniczej w skali 1:500 2. Uzbrojenie podziemne opracowane na podstawie: a) Bezpośredniego pomiaru powykonawczego na osnowę - bez litery b) Pomiaru wykrywcą przewodów - z literą A c) Digitalizacji i wektoryzacji rastra mapy - z literą D d) Pomiarów fotogrametrycznych - z literą F e) Pomiar w oparciu o elementy mapy lub dane projektowe - z literą M f) W oparciu o dane branzowe - z literą B g) Inne - z literą I h) Nieokreślone (np. wskazanie przebiegu przez wykonawcę) - z literą X i) Dokumentacja z narady koordynacyjnej - z literą K j) Pozwolenie na budowę - z literą P k) Zgłoszenie budowy - z literą Z l) Dokumentacja z wytyczenia obiektu - z literą T	W zakresie opracowania znajdują się punkty osnowy geodezyjnej Brak. Podlegające ochronie na podst. art. 15, art. 48, ust. 1 pkt 3 Ustawy Prawo geodezyjne i kartograficzne Granice i nr działek ewidencyjnych według danych MODGIK w Szczecinie: Z dnia 08.08.2025 r.										
3. Pomiaru zieleni wysokiej i pomników przyrody 4. Opracowanych geodezyjnie elementów planu zagospod. przestrzennego (linie rozgraniczające, linie regul., osie ulic) 5. Nie wyklucza się istnienia w terenie również uzbrojenia o którym brak było informacji branzowych i nie zostały odnotowane w czasie inwentaryzacji geodezyjnej 6. Udostępnianie i rozpowszechnianie otrzymanych materiałów jest zabronione: art.18 Ustawy Prawo Geodezyjne i Kartograficzne (Dz. U. z 2010 r. nr 193, poz. 1287 ze zm.)	<b>AKTUALNOŚĆ MAPY</b> 1. Zgodność mapy z bazą BDOT 500 (wywiad terenowy i wykonywanie pomiarów) w dniu: 27.08.2025 r. 2. Zgodność mapy z bazą GESUT w dniu: 08.08.2025 r. 3. Zgodność mapy w treści ewidencyjnej z operatem technicznym ID ..... lub ..... 4. Zgodność mapy z bazą EGiB w dniu: 08.08.2025 r.										
Na mapie do celów projektowych wskazano następujące projekty sieci uzbrojenia terenu skoordynowane na Naradzie Koordynacyjnej w MODGIK: <b>Brak</b>	<b>REJESTRACJA</b> Oświadczam, że niniejszy dokument został opracowany w wyniku prac geodezyjnych i kartograficznych, których rezultaty zawiera operat techniczny pozytywnie zweryfikowany. Jednocześnie informuję, że jestem świadomy odpowiedzialności karnej za złożenie fałszywego oświadczenia. <table border="1"> <tr> <td>Identyfikator zgłoszenia prac geodezyjnych</td> <td>MODGIK.354.2396.2025</td> </tr> <tr> <td>Organ służby geodezyjnej, który otrzymał zgłoszenie</td> <td>Prezydent Miasta Szczecin</td> </tr> <tr> <td>Wykonawca prac geodezyjnych</td> <td>Urząd Geodezyjno-Kartograficzny "Przemgeo" Przemysław Wołnik</td> </tr> <tr> <td>Data sporządzenia dokumentu zawierającego wynik pozytywnej weryfikacji</td> <td>Protokół Weryfikacji nr 1 z dn. 01.10.2025 r.</td> </tr> <tr> <td>Imię i nazwisko oraz nr uprawnień zawodowych kierownika prac</td> <td>Tomasz Zieliński Nr uprawnień 16874</td> </tr> </table>	Identyfikator zgłoszenia prac geodezyjnych	MODGIK.354.2396.2025	Organ służby geodezyjnej, który otrzymał zgłoszenie	Prezydent Miasta Szczecin	Wykonawca prac geodezyjnych	Urząd Geodezyjno-Kartograficzny "Przemgeo" Przemysław Wołnik	Data sporządzenia dokumentu zawierającego wynik pozytywnej weryfikacji	Protokół Weryfikacji nr 1 z dn. 01.10.2025 r.	Imię i nazwisko oraz nr uprawnień zawodowych kierownika prac	Tomasz Zieliński Nr uprawnień 16874
Identyfikator zgłoszenia prac geodezyjnych	MODGIK.354.2396.2025										
Organ służby geodezyjnej, który otrzymał zgłoszenie	Prezydent Miasta Szczecin										
Wykonawca prac geodezyjnych	Urząd Geodezyjno-Kartograficzny "Przemgeo" Przemysław Wołnik										
Data sporządzenia dokumentu zawierającego wynik pozytywnej weryfikacji	Protokół Weryfikacji nr 1 z dn. 01.10.2025 r.										
Imię i nazwisko oraz nr uprawnień zawodowych kierownika prac	Tomasz Zieliński Nr uprawnień 16874										
<b>Informacje dodatkowe:</b> - zakres pomiaru: 1. Redakcja mapy zgodna z rozporządzeniem MR.PIT z dnia 23.07.2021 r. (Dz. U. 2021, poz. 1374) z dnia 23.07.2021 r. (Dz. U. 2021, poz. 1385) 2. Mapa sporządzona została zgodnie z rozp. MR z dnia 18.08.2020 r. (Dz.U. rok 2022 poz. 1670) 3.1. Opracowanie nie dotyczy przypadku opisanego w § 31.1 rozp. MR z dnia 18.08.2020 r. (Dz.U. rok 2022 poz. 1670) 3.2. Mapa zgodna z przepisami § 31.1.1.w- 4. Mapa nadaje się do celów projektowych w zakresie pomiaru 5. Wszystkie trwałe obiekty budowlane podlegają wytyczeniu przez jednostkę wykonawstwa geodezyjnego	Kierownik jednostki wykonawstwa geodezyjnego:										



**portal** | pracownia projektowa  
 Portal-PP Sp. z o.o.  
 70-473 Szczecin, Al. Wojska Polskiego 31/4,  
 tel: 695 15 15 42, biuro@portal-pp.pl  
 www.portal-pp.pl

**ZAGOSPODAROWANIE TERENU W RAMACH PROJEKTU SBO PN. "LIKWIDACJA BETONOZY - ARANŻACJA PRZESTRZENI DO WYPOCZYNKU I REKREACJI NA OSIEDLU DĄBIE"**

nazwa obiektu budowlanego

mgr inż. arch. Piotr Czujkowski  
 upr. nr 49/Sz/2000  
 uprawnienia budowlane w specjalności architektonicznej do projektowania bez ograniczeń  
 projektant, numer uprawnień, specjalność





















mgr inż. arch. Anita Stańkowska  
 upr. nr 14/ZPOIA/OKK/2010  
 uprawnienia budowlane w specjalności architektonicznej do projektowania bez ograniczeń  
 projektant, numer uprawnień, specjalność

**ZAGOSPODAROWANIE TERENU - LOKALIZACJA II**

nazwa rysunku		<b>Z05</b>
architektura	1:250	
branża	skala	
PZT-PT/PW	21.11.2025 r.	
faza	data	nr rysunku

UWAGA: Kopiowanie, publikacja oraz wszelkie inne formy wykorzystania projektu bez zgody autorów będą naruszeniem przepisów wynikających z Ustawy z dnia 4.02.1994 r. o prawie autorskim i prawach pokrewnych.

**LEGENDA**

-  Zakres opracowania
-  Istniejące wejścia do oficyn
-  Istniejąca zieleni wysoka
-  Zieleni wysoka nieistniejąca
-  Istniejąca zieleni średniowysoka krzewy i podrosty
-  Istniejąca zieleni niska - trawa
-  Istniejąca nawierzchnia utwardzona
-  Istniejąca nawierzchnia utwardzona - do naprawy - ok. 25 m<sup>2</sup>
-  Projektowana zieleni niska
-  Projektowana nawierzchnia mineralna
-  Projektowana nawierzchnia bezpieczna z piasku płukanego
-  Przebieg utwardzonej ścieżki z płyt betonowych
-  Odległość 10 m od okien wg. Warunków Technicznych, jakim powinny odpowiadać budynki i ich usytuowanie
-  Projektowana mała architektura - ławki
-  - stojaki na rowery
-  - kosze na śmieci
-  Projektowane urządzenia rekreacyjne
-  Projektowane ogrodzenie panelowe h= 120 cm, dł. 49 m
-  Projektowane rzędne terenu
-  Proj. oprawa solarna 30W, 4800lm IK09, 3000K, IP66 z zintegrowanymi panelami oraz magazynem energii np.: LED Solar 4800lm 30W NeoVentino na słupie aluminiowym H-4,5m